











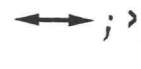



OTTO-UBBELOHDE-SCHULE

SCHULWEGE-PLAN 1995/96

LEGENDE :

-  Otto-Ubbelohde-Schule, Hort
-  Sporthalle
-  empfohlener Schulweg
-  tatsächlicher Schulweg
-  Radweg
-  Hauptstraße
-  wichtige innerörtliche Straße
-  Gefahrenpunkt
-  Gefahrenzone, insbes. für Kinder
-  Lichtsignalanlage; Fußgängerampel
-  Parkhaus, Parkplätze/Garagen
-  Zebrastreifen, Bushaltestelle
-  Mischfläche, Aufpflasterung
-  Spielplatz

