

PLANZEICHENERKLÄRUNG

GEMÄSS PLANZEICHENVERORDNUNG VOM 30.06.1981

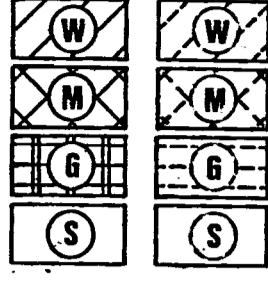
—•—•—•—•— Stadtgrenze – zugleich Grenze des räumlichen Geltungsbereiches

—•—•—•—•— Stadtteilgrenze

Vorh.

Gepl.

BAUFLÄCHEN




Wohnbauflächen
Gemischte Bauflächen
Gewerbliche Bauflächen
Sonderbauflächen

SONDERBAUFLÄCHEN

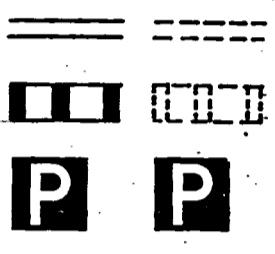
SU Universität
SE Einkaufszentrum
S1 Landwirtschaftsamt und Schule
S2 Kirchliches Sozialzentrum
S3 Blindenstudienanstalt
S4 Bundeswehr
S5 Staatsarchiv
S6 Studentenwohnheim
S7 Behindertenzentrum und Psychiatrische Klinik
S8 Sanatorium
S9 Umsetzanlage Hess. Rundfunk
S10
S11 Tennisanlage
S12 Bundespost
SP Parken
S GEH Großflächiger Einzelhandel
SM Messegelände
S TBS Tierbestattungsstätte
SA Altenpflege
S A/H Ausflugslokal (Hotel)
S-R Reitanlage
S Solar-Photovoltaik

GEMEINBEDARFSFLÄCHEN



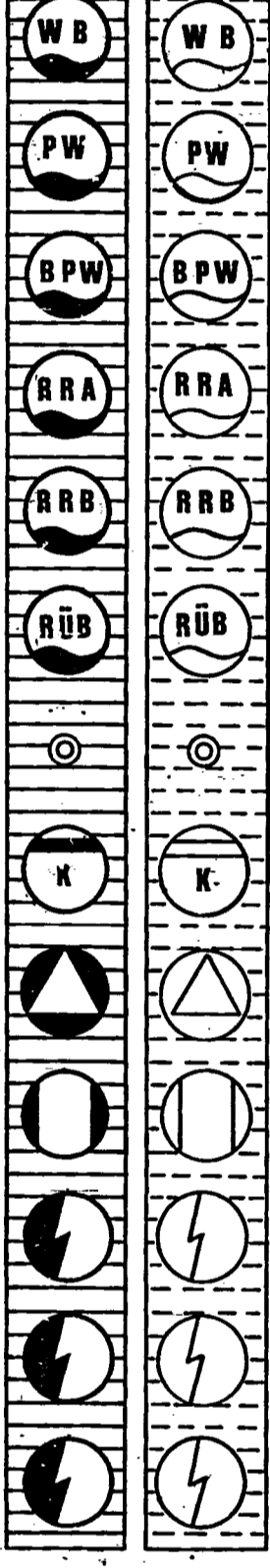
Verwaltungsgebäude
Schule
Klinik
Jugendheim / Jugendherberge
Post
Kirche
Hallenbad
Kindergarten / Kinderheim
Schutzraum
Feuerwehr
Bürgerhaus
Altenheim
Theater
Sportliche Einrichtungen
Sporthalle

VERKEHRSFLÄCHEN



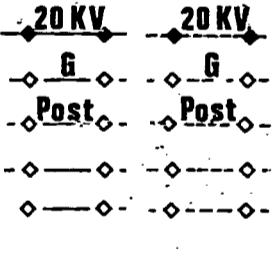
Straßen
Bahnanlage
Parkplätze

VERSORGUNGSANLAGEN



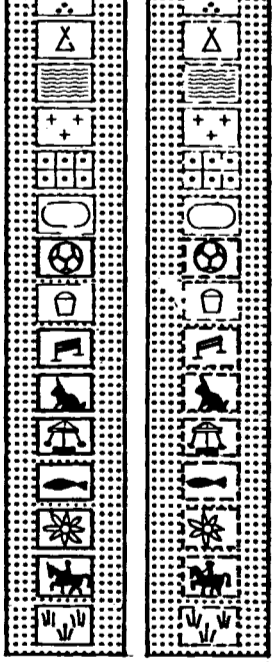
Wasserbehälter
Pumpwerk
Brunnenpumpwerk
Regenrückhalteanlage
Regenrückhaltebecken
Regenrückhaltebecken
Regenüberlaufbecken
Brunnen
Kläranlage
Müllbeseitigungsanlage
Fernwärme
Elektrizität
Umformerstation
Umspannwerk

VERSORGUNGSLEITUNGEN




Hochspannungsfreileitung
Ferngasleitung
Postkabel

GRÜNFLÄCHEN




Parkanlagen
Zeltplatz
Badeplatz
Friedhof
Dauerkleingärten
Sportplatz
Bolzplatz
Kinderspielplatz
Tiersportverein
Kleintierzuchtverein
Festplatz
Fischteich
Gärten
Reitplatz
Wiese mit Vernässungsbereichen




Feuchtbereich
Hausgarten
Obstbaumgarten
Entwicklungsflächen für den Naturhaushalt
Ausgleichs- und Versickerungsflächen
Waldsaum
Streuobstwiese



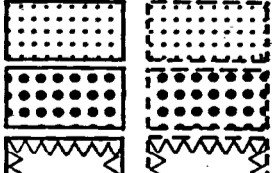
Naturdenkmal
Kulturdenkmal
Ruine
Aussichtsturm



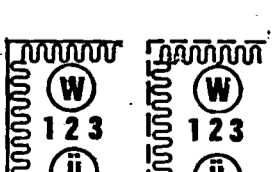
Wasserflächen



Flächen für Aufschüttungen
Flächen für Abgrabungen oder für die Gewinnung von Bodenschätzen



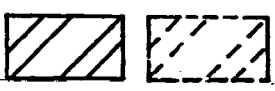
Flächen für die Landwirtschaft
Flächen für die Forstwirtschaft
Von der Bebauung freizuhaltende Schutzflächen



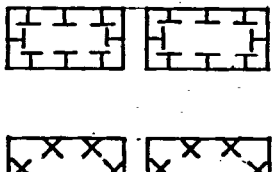
Wasserschutzgebiet
Wasserschutzzone
Überschwemmungsgebiet



Umgrenzung der Sanierungsgebiete



Bundeswehr Übungsgelände



Umgrenzung von Flächen für Maßnahmen zum Schutz, zur Pflege und zur Entwicklung von Natur und Landschaft



Umgrenzung der für bauliche Nutzungen vorgesehenen Flächen, deren Böden erheblich mit umweltgefährdenden Stoffen belastet sind

STAND 1. NOV. 2011