



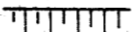




MASS-STAB 1:1000

**PLANZEICHEN UND FESTSETZUNGEN**


GEMÄSS PLANZEICHENVERORDNUNG VOM 19.01.1965

-  GRENZE DES RÄUMLICHEN GELTUNGSBEREICHES DES BEBAUUNGSPLANES
-  STRASSENBEGRENZUNGSLINIE
-  FUSSWEG BZW. BÜRGERSTEIG
-  ÖFFENTLICHE GRÜNFLÄCHE
-  BÖSCHUNG
-  ZU PFLANZENDE BÄUME

**KENNZEICHNUNGEN UND NACHRICHTLICHE ÜBERNAHMEN**

- Fl. FLUR
- 85/2 FLURSTÜCKSNUMMER
- +— FLURSTÜCKSGRENZEN
-  SICHTWINKEL

AUFGESTELLT: STADTPLANUNGSABTEILUNG  
MARBURG, DEN 03.06.1981

  
FICHTNER - DIPL.-ING.

  
NAU - ING.

**1. BEBAUUNGSPLAN DER STADT MARBURG NR.18/14-CAPPEL**

**FÜR DAS GEBIET: ZUCKERBERG VERBINDUNGSSTRASSE K 41 - VOGELSBERGSTR.**

nach den Bestimmungen des Bundesbaugesetzes i. d. F. vom 18.8.1970 (BGBl. I. S. 2258). Zuletzt geändert durch Gesetz vom 6.7.1979 (BGBl. I. S. 949) in Verbindung mit der Baunutzungsverordnung i. d. F. vom 15.9.1977 (BGLB. I. S. 1763) und der Planzeichenverordnung vom 19.1.1965 (BGBl. I. S. 21) sowie der Hess. Bauordnung i. d. F. vom 18.12.1977 (GVBl. 1978 I. S. 2), geändert durch die Gesetze vom 6.6.1978 (GVBl. I. S. 317) und vom 10.7.1979 (GVBl. I. S. 179)

**2. BESCHEINIGUNG DES KATASTERAMTES**

Es wird bescheinigt, daß die Grenzen und Bezeichnungen der Flurstücke mit dem Nachweis des Liegenschaftskatasters übereinstimmen.

Der Landrat des Kreises Marburg-Biedenkopf, den 02.09.1981  
-Katasteramt -

  
Im Auftrage  
Vermessungsdirektor

**3. AUFSTELLUNGSBESCHLUSSVERMERK**

Aufstellung des Bebauungsplanes durch die Stadtverordnetenversammlung beschlossen am 09.06.80 (MAGISTRAT)

  
  
Oberbürgermeister

**4a. ANHÖRUNGSVERMERK**

Die Bürgeranhörung hat gem. § 2a BBauG stattgefunden.  
Bürgerversammlung am 6.6.81 bis 10.7.81

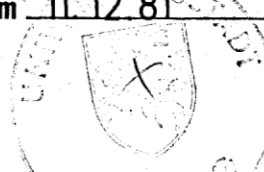

**4b. OFFENLEGUNGSVERMERK**

24.5.82 bis 25.6.82 (2.OFFENLEGUNG)  
Der Planentwurf hat in der Zeit vom 25.9.81 bis 26.10.81 öffentlich ausgelegen.  
Die Bekanntmachung der Planauslegung war gemäß Hauptsatzung am 16.09.81 vollendet.

  
  
Oberbürgermeister

**5. SATZUNGSBESCHLUSSVERMERK**

Der Bebauungsplan ist als Satzung gemäß § 10 BBauG von der Stadtverordnetenversammlung am 11.12.81 beschlossen worden.

  
  
Oberbürgermeister

**6. GENEHMIGUNGSVERMERK**



**Genehmigt**

mit Vfg. vom 22. OKT. 1982  
Az III, 4-61 d 04/01  
Giessen, den 22. OKT. 1982  
Der Regierungspräsident  
im Auftrag



**7. VERMERK ÜBER DIE AMTLICHE BEKANNTMACHUNG NACH DER GENEHMIGUNG**

Die Genehmigung des Bebauungsplanes wurde am 18.11.82 öffentlich bekanntgegeben.

  
  
Oberbürgermeister