




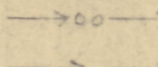
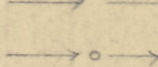
Geoportal Magistrat der Universität Marburg

CYRIAXWEIMAR

LANDKREIS MARBURG
BEBAUUNGSPLAN NR. 1
BAGGEBIET "DAS FELDCHEN"

M. 1:1000

PLANZEICHEN UND FESTSETZUNGEN

-  GELTUNGSBEREICH, AUS. WOHN- GEBIET
-  GEPLANTE BEBAUUNG
1 GESCHOSSIG, BINDEND,
DAS UNTERGESCHOSS KANN TALSEITIG ZU
AUFENTHALTSRÄUMEN AUSGEBAUT WERDEN,
SATTELDACH, DACHNEIGUNG 30°,
GRUNDFLÄCHENZAHL 0,3
GESCHOSSFLÄCHENZAHL 0,4
-  OFFENTLICHE VERKEHRSPFLÄCHEN
-  FLÄCHEN FÜR DEN ÖFFENTL. BEDARF
-  GEPLANTE BAUGRUNDSTÜCKE (NICHT VERBINDLICH)
MINDESTGRÖSSE EINES BAUGRUNDSTÜCKES 600m²
MINDESTBREITE EINES BAUGRUNDSTÜCKES 20m
(AN DER STRASSESEITIG GEWESEN)
-  BAUGRENZE
-  VORHANDENE BAUKÖRPER
-  VORH. HOCHSPANNUNGSLEITUNG, SCHUTZSTREIFEN
-  VORHANDENE KANALISATION
-  PROJ. KANALISATION
LEITUNGSRECHT
GRUNDSTREIBARKEIT ZU GUNSTEN D. GEMEINDE
FÜR DIE KANALISATION.

BEARBEITET:

KREISBAUAMT MARBURG
MARBURG, DEN 5.2.1965
GEÄNDERT: 23.3.1965

Künig
KREISOBERBAUFAT

NACH BETEILIGUNG DER TRÄGER
ÖFFENTLICHER BELANGE OFFENGE-
LEGT IN DER ZEIT VOM 4.8. BIS 5.9.1965

DER BÜRGERMEISTER



[Signature]

BÜRGERMEISTER

ALS SATZUNG BESCHLOSSEN VON DER
GEMEINDEVERTRETUNG AM 23.9.1965

DER BÜRGERMEISTER



[Signature]

BÜRGERMEISTER

Genehmigt

Kassel, den 23.2.1966



Der Regierungspräsident

A.

[Signature]

DER GENEHMIGTE BEBAUUNGSPLAN WIRD IN DER ZEIT
VOM 2.2.3. BIS 12.9.1966 IM BÜRGERMEISTERAMT ÖFFENTLICH
AUSGELEGT. DIE AUSLEGUNG IST AM 26.3.1966 ORTSÜBLICH
DURCH AUSHANG BEKANNT GEMACHT WORDEN

DER BÜRGERMEISTER



[Signature]

BÜRGERMEISTER