







**GERHART-HAUPTMANN-SCHULE
SCHULWEGEPLAN 2010**

Legende:

-  Gerhart-Hauptmann-Schule/GHS
-  empfohlener Schulweg
-  Gefahrenpunkt
-  Gefahrenpunkt mit Verkehrsinsel
-  Lichtsignalanlage, Fußgängerampel
-  Bushaltestelle



Magistrat der Stadt Marburg

Geodatenauskunft

Projekt:

Lagebezeichnung:

Geodatenauskunft der Stadt Marburg

Maßstab:
1 : 7500

Datum:
04.05.2010

Bearbeiter:
Fr. Bier