

# Ortsbeiratssitzung am 06.06.2024

Herzlich



Willkommen

# Tagesordnung

- Eröffnung und Begrüßung, Feststellung der Beschlussfähigkeit und Genehmigung der Tagesordnung
- Genehmigung der Niederschrift der Sitzung vom 21.03.2024
- Thema Zückenberg:
  - Neubeschriftung der Straße-Tempo 30
  - Rück-/Pflegeschnitte von städtischen Sträuchern
  - Abgesenkte Gehwege
  - Parksituation außerhalb gekennzeichneteter Flächen
- Informationen zu aktuellen Entwicklungen „Radwegeplan im Allnatal“
- Bericht zur Entwicklung „Bio-Nahwärme im Allnatal“
- Beantragung Feldweginstandsetzung „Bachweg“ (neue Teerdecke/Teilstück)
- Renovierung DGH – Informationen zu den Maßnahmen
- Verschiedenes

# Genehmigung der Niederschrift der Sitzung vom 21.03.2024

## Niederschrift

### Sitzung des Ortsbeirats

**Sitzungstermin:** 22.02.2024  
**Sitzungsbeginn:** 19:00Uhr  
**Sitzungsende:** 20:40Uhr  
**Ort, Raum:** DGH Hermershausen

#### Anwesende

##### Reguläre Mitglieder

Hubert Detriche - Ortsvorst  
Klaus Dieter Weidemüller - stellv. Or  
Marius Muth - Schriftfüt

#### Sonstige

#### Gäste

- 8 Besucher
- 
- 

#### Protokoll:

#### zu 1 Eröffnung und Begrüßung, F Genehmigung der Tagesordr

Der Ortsvorsteher eröffnet die Sitzung  
Der Ortsvorsteher stellt die form- und  
Anwesend sind alle 3 Mitglieder, der C  
Einwände gegen diese Feststellungen  
rungsanträge zur Tagesordnung werdi  
Die Tagesordnung wird somit wie bek

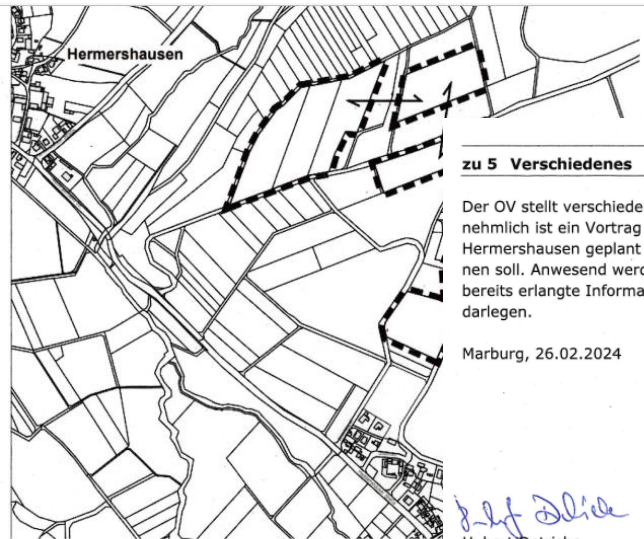
#### zu 2 Genehmigung der Niedersch

Der Schriftführer trägt die Tagesordnu  
derschrift zur letzten öffentlichen Orts  
Der Entwurf der Niederschrift ist allen  
zugegangen. Einwände oder Änderun  
Die Niederschrift wird mit 3:0:0 Stimr  
Fassung als genehmigt.

#### zu 3 Freiflächen Photovoltaik Ma

Im Rahmen des Planungsfortschritts c  
zeitigen Stand der Planung. Der Inves  
Fläche in Summe 11 ha für eine solch  
Grenze der Hermershäuser Gemarkun  
Nach dem vorgelegten Planausschnitt  
Summe als eine Anlage gewertet wird  
genutzt werden können, so der Vertre  
Ortsbeiratssitzung eingeladen war um  
erläutert er das Naturkundliche Gutac  
Auftrag gegeben seien, was in Reihen  
gend erläutert er noch dass hier mit e  
rechnen sei, der aber die Belange von  
Diverse Flächen aus dem Planungsget  
Photovoltaik gem. der Marburger PV S  
Reihen der Besucher.

Planungsrechtlich sei das Bauleitverfa  
Wiederufsfrist würde bekannt gegeben  
nen der nächsten zwei Jahre zurechn  
vor 2026 möglich, so Herr Berkenkam



(Ausschnitt zum derzeitigen Planungsstand)

#### zu 4 Umsetzung Glascontainer

Im Rahmen der vergangen öffentlichen Ortsbeiratssitzungen wurde bereits das Thema zur  
Umsetzung der Glascontainer am Feuerwehrgerätehaus angesprochen und erläutert.  
Mittlerweile habe es einen Ortstermin mit den verantwortlichen der Stadt Marburg gege  
ben um die Alternativen Standplätze vorzustellen. Diese erfuhren seitens der Genehmi  
genden Stelle Ablehnung und der Standort am DGH wurde nach dem Willen der Vertreter  
der Stadt delegiert. Standorte mit gleichen Rahmenbedingungen seien vorhanden gewese  
nen, zumal der neue Standort am DGH einerseits dringend benötigte Parkplätze blockiere  
und andererseits durch die Anwohner sehr kritisch gesehen werde.  
Man sei vom Ausgang dieses Prozesses zur Umsetzung der Glascontainer sehr enttäuscht  
so der OV.

#### zu 5 Verschiedenes

Der OV stellt verschiedene Termine betrefflich innerörtlicher Veranstaltungen vor, vor  
nehmlich ist ein Vortrag zum Thema Nahwärme im Allnatal am 23.02.2024 im Bürgerhaus  
Hermershausen geplant der dem allgemeinen Austausch zu Thema sowie Information dien  
en soll. Anwesend werden auch Initiatoren der AG Nahwärme im Allnatal sein die ggf.  
bereits erlangte Informationen, die über verschiedene Kanäle zusammengetragen wurden,  
darlegen.

Marburg, 26.02.2024

*Hubert Detriche*  
Hubert Detriche  
Ortsvorsteher/in

*Marius Muth*  
Marius Muth  
Schriftführer/in

# Thema Zückenberg: Neubeschriftung der Straße-Tempo 30

- Die bestehende Beschriftung „Tempo 30“ am Beginn der Auffahrt bedarf einer Auffrischung.
- Der Ortsbeirat beantragt diese Maßnahme.



## Thema Zückenberg:

### Rück-/Pflugeschnitte von städtischen Sträuchern

- Es gibt einen städtischen Pflegeplan, in diesem sind die mindest-Maßnahmen der Pflege und Rückschnitte festgelegt. Leider ist es der Kolonne West aus Personal und Recourcenmangel kaum möglich diesen vielfältigen Aufgaben nachzukommen. Aber welchen Weg können wir wählen um solche Flächen anschaulich und gepflegter erscheinen zu lassen?

# Thema Zückenberg:

## Rück-/Pflegeschnitte von städtischen Sträuchern

- Beschwerden oder selbst tätig werden?
- Den Mitarbeitenden des DBM ist hier keine Schuld einzuräumen, vielmehr der allgemeinen Planung, daher bitten wir solche repräsentativen Flächen gemäß Erforderlichkeit in den Pflegerythmuszeiten zu verbessern.
- Der Ortsbeirat stellt dazu einen Antrag auf Prüfung beim FD 67, Stadtgrün.

# Thema Zückenberg: Rück-/Pflegeschnitte von städtischen Sträuchern

- Fotos der Örtlichkeiten am Zückenberg



# Thema Zückenberg: Rück-/Pflegeschnitte von städtischen Sträuchern

- Fotos der Örtlichkeiten am Zückenberg




## Thema Zückenberg: Abgesenkte Gehwege

- Auf die Problematik der abgesenkten Gehwege wurde schon mehrfach hingewiesen, siehe dazu auch Haushaltsanmeldungen aus 2019. Durch die parkenden KFZ ist die Restfahrbahnbreite für größere Fahrzeuge jeglicher Art sehr begrenzt, das führt zu Stolperstellen und Absenkungen.

# Thema Zückenberg: Abgesenkte Gehwege

Tiefe Absenkungen im  
gepflasterten Gehweg,  
Muldenbildung durch  
Senkung



## Thema Zückenberg:

### Parksituation außerhalb gekennzeichneteter Flächen

- Wir sind uns Bewusst das Parkflächen gut und wichtig sind, doch diese sind aus gutem Grund gekennzeichnet.
- Ohne mit erhobenem Zeigefinger auf anderes Verhalten aufmerksam zu machen ist es für das Gute Miteinander unerlässlich das Parkverhalten positiv zu gestalten.
- Thema: Appellieren an das persönliche Verhalten

# Thema Zückenberg: Parksituation außerhalb gekennzeichnetener Flächen

Beispiele: es gibt viel mehr unschöne Aktionen oder Parksituationen



# Thema Zückenberg: Parksituation außerhalb gekennzeichneten Flächen



Wenn ich ein Verkehrszeichen nicht erkennen kann, bedeutet dies nicht automatisch dessen Aufhebung.

Vielmehr ist hier ein Freischneiden erforderlich.



# Informationen zu aktuellen Entwicklungen „Radwegeplan im Allnatal“

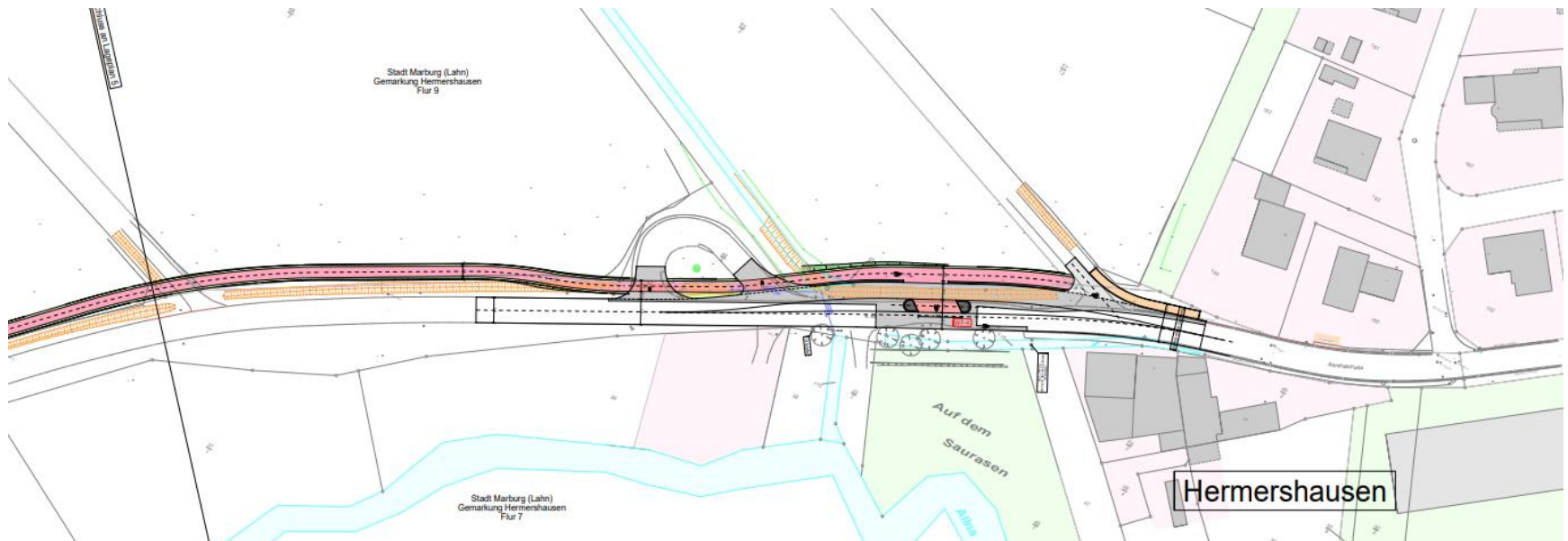
- Es tut sich wieder etwas im Hintergrund der Radverkehrswegeplanungen.
- Der Landkreis ist hier zusammen mit der Stadt Marburg wieder einen Schritt voran gekommen, Planungen und ausgesprochene Zeitvorstellungen klingen zum jetzigen Zeitpunkt vielversprechend, aber Planung und Umsetzung sind in der Prüfungsphase.

# Informationen zu aktuellen Entwicklungen „Radwegeplan im Allnatai“

**Radweg Allna – Hermershausen (K 65)**

**Radweg Hermershausen – Einhausen (K 68 / K 71)**

**Radweg Einhausen – Wehrshausen (K 72)**



# Informationen zu aktuellen Entwicklungen „Radwegeplan im Allnatal“

## Radweg Allna – Hermershausen (K 65)

### **Variantenübersicht**

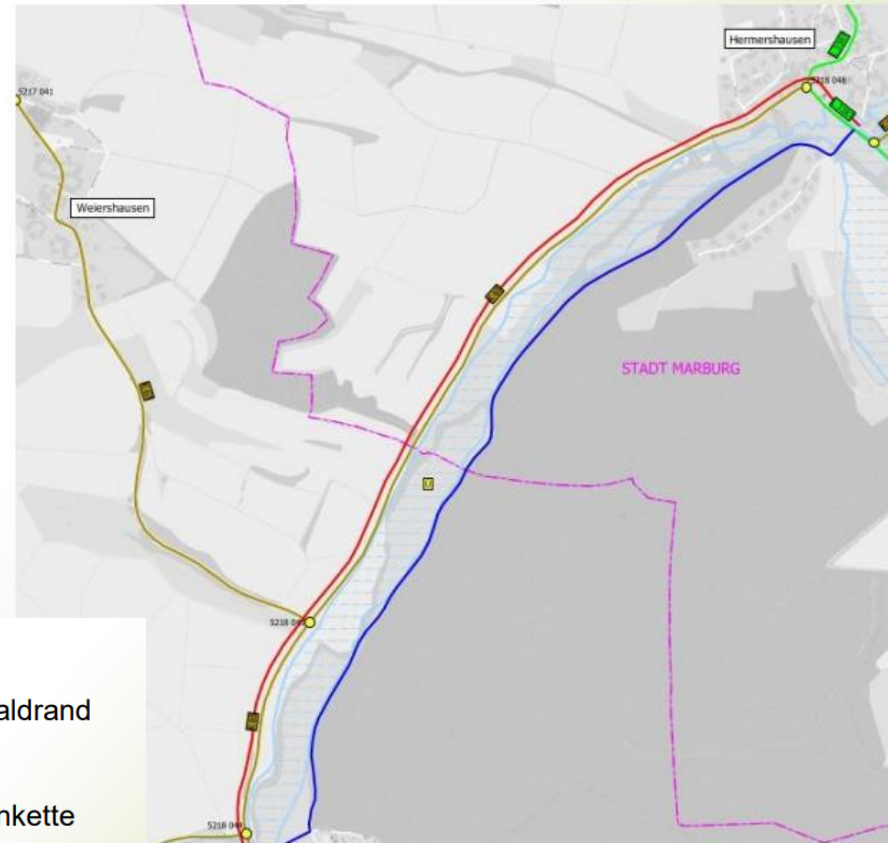
- Variante 1: straßenbegleitend, Westseite K 65 (rot)
- Variante 2: Wirtschaftsweg (blau)

### **Variante 1**

- straßenbegleitend westlich der K 65
- Länge: ca. 1.960 m
- Ausbaubreite: 2,50 m (Rad- / Gehweg) zzgl. Bankette

### **Variante 2**

- Verlauf östlich der K 65 über parallelen Wirtschaftsweg am Waldrand
- Länge: ca. 2.000 m
- Ausbaubreite: 3,00 m (Rad- / Geh- / Wirtschaftsweg) zzgl. Bankette
- Nutzung vorhandener Wegeparzellen, voraussichtlich kein Grunderwerb



# Informationen zu aktuellen Entwicklungen „Radwegeplan im Allnatal“

## Radweg Hermershausen – Einhausen (K 68 / K 71)

### Variantenübersicht

- Variante 1: straßenbegleitend (rot)
- Variante 2: Wirtschaftswege (dunkelblau)
- Variante 3: entlang der K 65 und über Wirtschaftswege (hellblau gestrichelt)

### Variante 1

- straßenbegleitend westlich der K 68, sowie entlang der K 71
- Länge: ca. 2.900 m
- Ausbaubreite: 2,50 m (Rad- / Gehweg) zzgl. Bankette, Teilabschnitte ggf. auch 3,00 m (Wirtschaftsweg)

### Variante 2

- Führung über Wirtschaftswege
- Länge: ca. 2.750 m
- Ausbaubreite: 3,00 m (Rad- / Geh- / Wirtschaftsweg) zzgl. Bankette
- Weitgehend kein Grunderwerb, nur auf einer kurzen Strecke von ca. 350 m Schaffung einer neuen Wegeparzelle



# Bericht zur Entwicklung „Bio-Nahwärme im Allnatal“

Wir sind jetzt ein eingetragener  
Verein und stehen in den  
Vorbereitungen für eine  
Angebotsausschreibung zur Erstellung  
einer Machbarkeitsstudie für unsere  
drei Allnatalorte



# Beantragung Feldweginstandsetzung „Bachweg“ (neue Teerdecke/Teilstück)

- Wir haben ein Angebot der entstehenden Kosten für eine Neuasphaltierung eines Teilstücks am Bachweg. Dazu fassen wir heute einen Beschluss.

## **Asphaltfeldweg Instandsetzung in Hermershausen**

- Bankette Links/Rechte mit Bagger abschälen
- Wegsäuberung
- Tiefe Löcher mit Asphalt vorbauen
- Ca. 210 lfdm Asphaltweg mit Fertiger und Asphalt Körnung 0/8 unter Verwendung von Haftkleber auf vorhandener Breite erneuern
- Wegsperrung für 2 Arbeitstage

**Gesamtkosten ca. 18600,00 Euro.**

# Beantragung Feldweginstandsetzung „Bachweg“ (neue Teerdecke/Teilstück)



# Renovierung DGH – Informationen zu den Maßnahmen

## Einladung in das Bürgerhaus Hermershausen

Liebe Mitbürger und Mitbürgerinnen

Der Ortsbeirat lädt zusammen mit der Stadtplanung und dem Hochbau der Stadt Marburg zum Termin „Vorstellung der Umbauplanung Küche und Saal BGH“ Hermershausen ein.

Im Rahmen der Informationsveranstaltung werden neben den genauen Umbauplänen auch die vorgesehene Zeitplanung vorgestellt.



Wann: **Mittwoch den 26.06.2024**

Von – Bis: **16:00 – 17:30 Uhr**



Hubert Detriche

OV Hermershausen

Da die Vorstellung der anstehenden Umbaumaßnahmen von den FD Hochbau, Stadtplanung und Gebäudewirtschaft erklärt und genau erörtert werden sollen, kann an dieser Stelle der Plan nicht gezeigt werden.

Dahin bitte ich Sie sich den Termin 26.06.2024 vorzumerken.

# Verschiedenes/ Gräbenräumungen


- In der Gemarkung Hermershausen sind die Gräbenräumungen seitens DBM in Arbeit, es können keine Gräben nachgemeldet werden, aber für die nächsten Räumungen bereits heute schon gemeldet und in den Plan dazu eingetragen werden.



Ortsbeiratssitzung am  
06.06.2024\_H.Detrache



# Verschiedenes/ Gräbenräumungen



Ortsbeiratssitzung am  
06.06.2024\_H.Detrache

# Verschiedenes/nasse Stelle am Arweg

Das aufgrund einer ständig laufenden Wasserquelle in höhe des Feldweges durchnässte Teilstück wird durch eine Ableitung des Wassers durch einen Einlass mit Rohr verbessert werden.



# Verschiedenes/nasse Stelle am Arweg



Wasser drückt das ganze Jahr aus dem Berg und durchnässt den Weg

# Verschiedenes

## Beitrag der UNB

Herzlich willkommen **Frau Julia Pschera**

- [Fachdienst 69 - Untere Naturschutzbehörde](#)
- *Vorstellung von Maßnahmen zur Renaturierung und Ansiedlung von Schwarzstörchen in der Gemarkung Hermershausen*

# Verschiedenes

Ankündigung Sommerfest/  
Konzert im DGH.



AKTIVES ALLNATAL  
DIE  
*vielfältigen*  
GITARREROS 

**EINLADUNG**  
ZUM SOMMERFEST / KONZERT

**SAMSTAG, DEN 22.06.2024**  
IM BÜRGERHAUS HERMERSHAUSEN

**BEGINN: 17:00 UHR**

**WIR BIETEN IHNEN NEBEN DER MUSIK:**  
BRATWURST VOM GRILL UND KÜHLE GETRÄNKE AN.

LASSEN SIE SICH VON DEN AKUSTISCHEN INSTRUMENTEN  
UND DEM GESANG AUF EINE MUSIKALISCHE REISE MITNEHMEN

**Vielen Dank für ihre Anwesenheit  
und konstruktive Mitarbeit**

